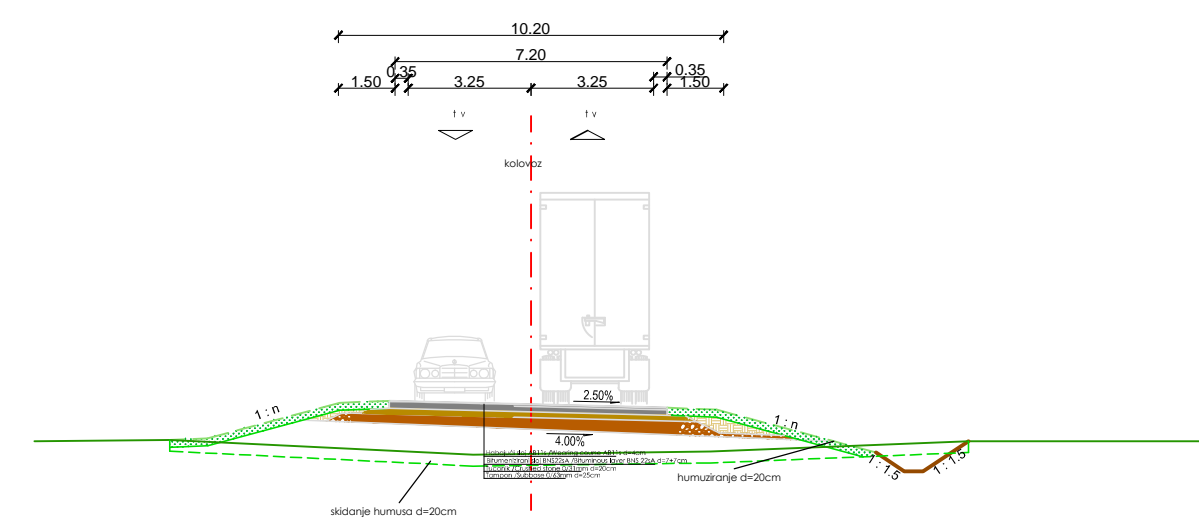
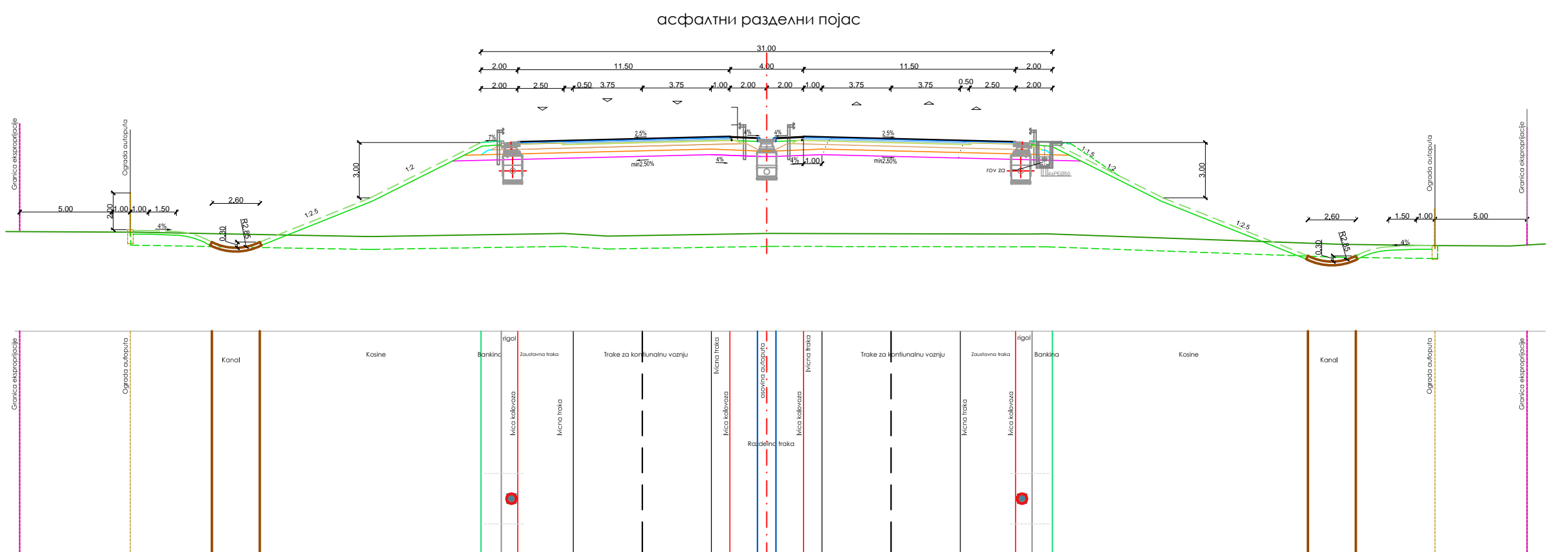


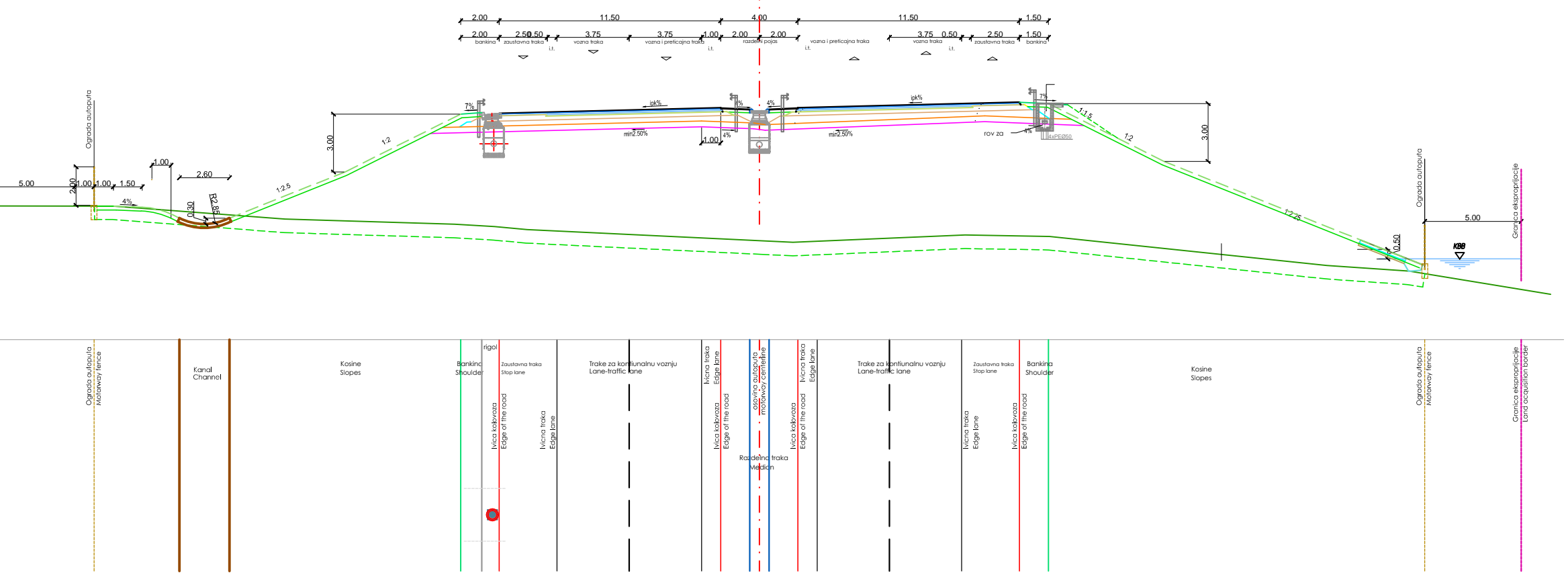
НОРМАЛНИ ПОПРЕЧНИ ПРОФИЛ АЛТЕРНАТИВНА САОБРАЋАЈНИЦА



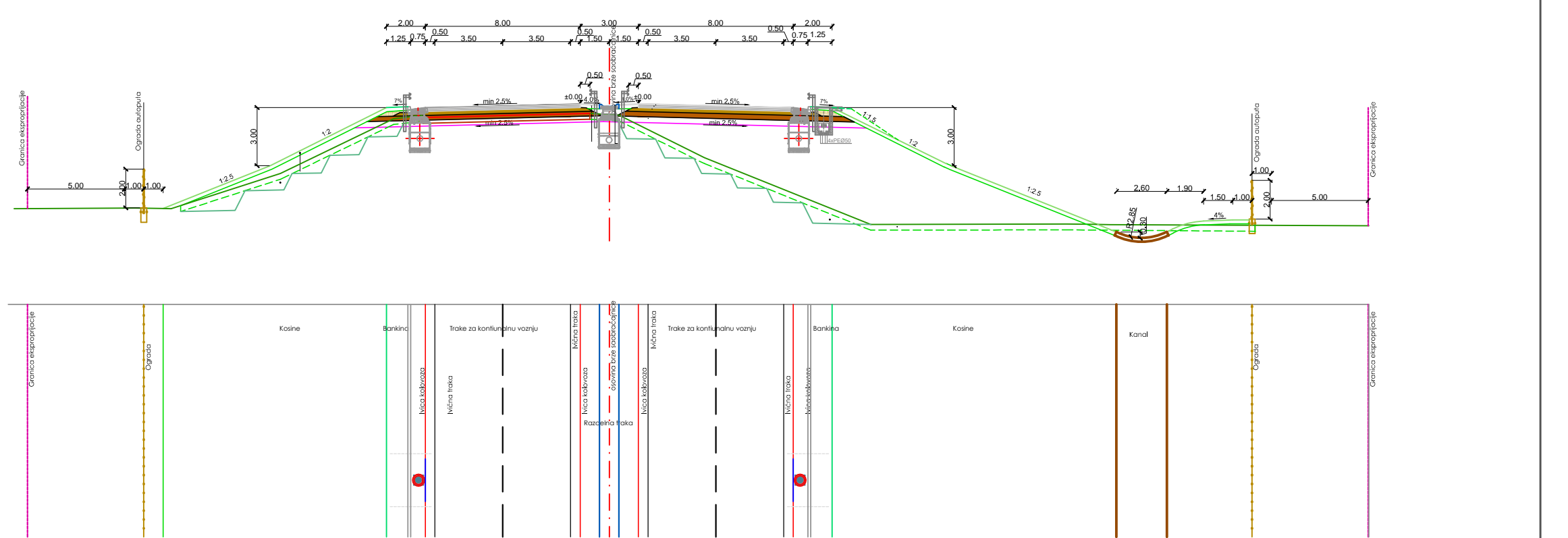
НОРМАЛНИ ПОПРЕЧНИ ПРОФИЛ АУТОПУТА У ПРАВЦУ НА НАСИПУ



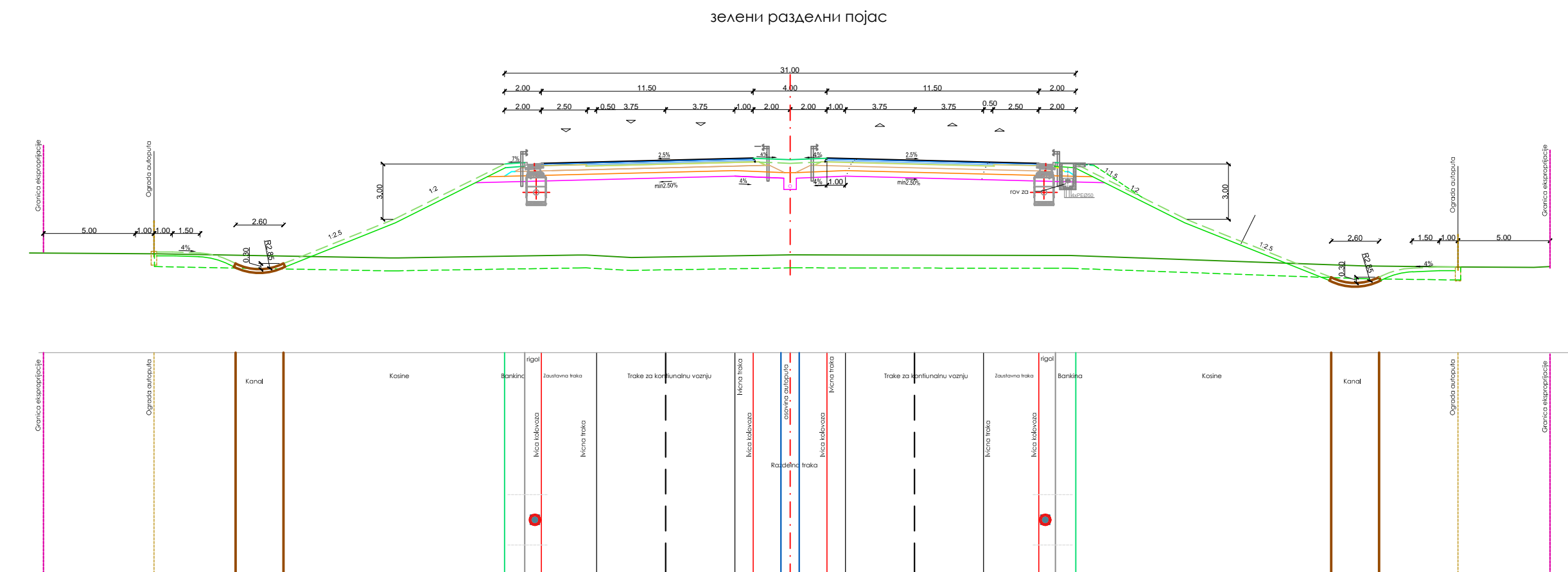
НОРМАЛНИ ПОПРЕЧНИ ПРОФИЛ АУТОПУТА У ЛЕВОЈ КРИВИНИ НА НАСИПУ



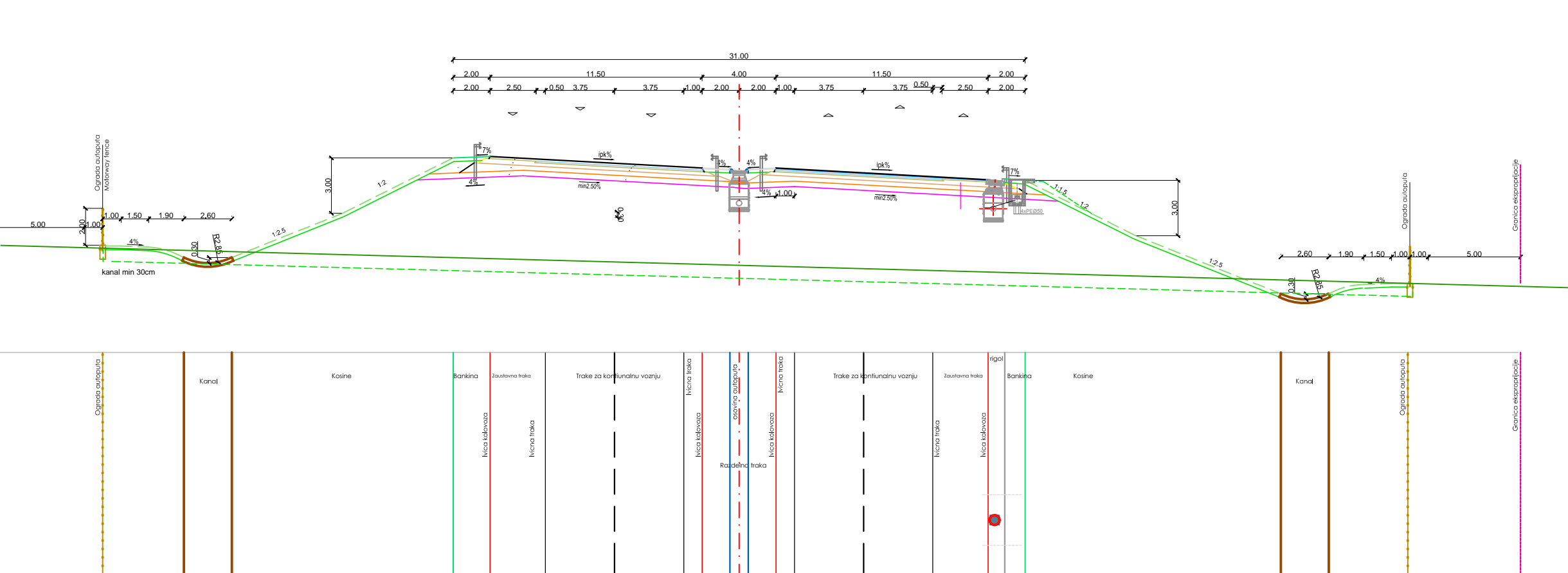
НОРМАЛНИ ПОПРЕЧНИ ПРОФИЛ ВИШЕТРАЧНОГ ПУТА У ПРАВЦУ НА НАСИ




НОРМАЛНИ ПОПРЕЧНИ ПРОФИЛ АУТОПУТА У ПРАВЦУ НА НАСИПУ



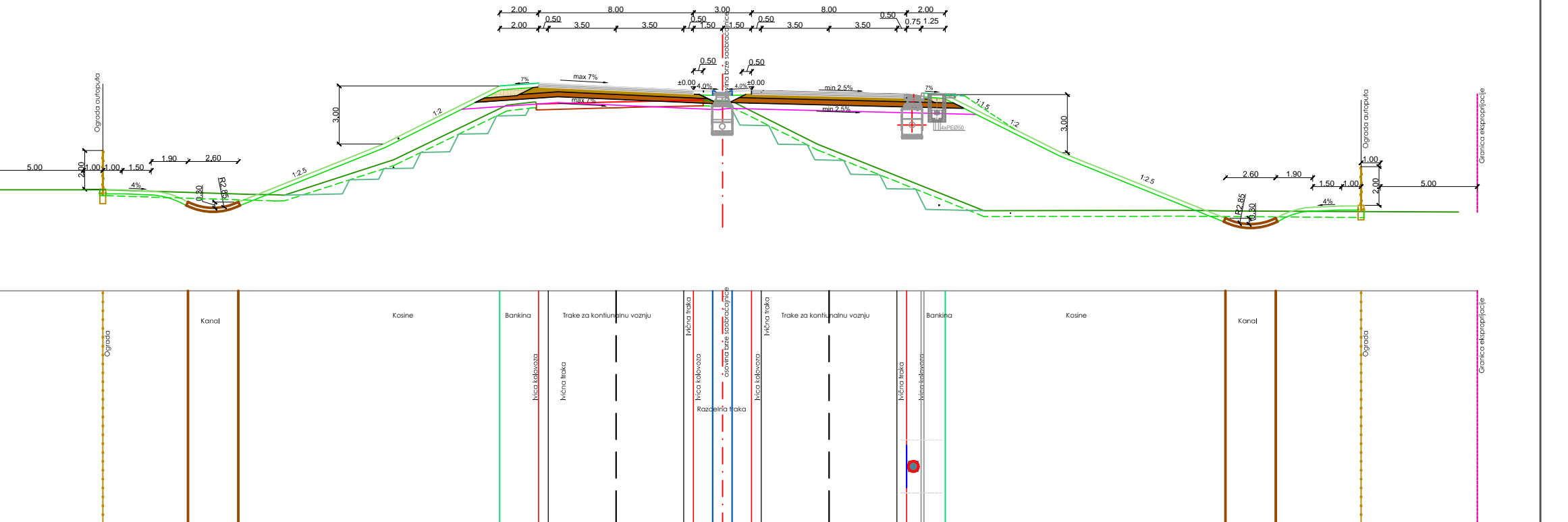
НОРМАЛНИ ПОПРЕЧНИ ПРОФИЛ АУТОПУТА У ДЕСНОЈ КРИВИНИ НА НАСИПУ



НОРМАЛНИ ПОПРЕЧНИ ПРОФИЛ АУТОПУТА У ДЕСНОЈ КРИВИНИ НА НАСИПУ



НОРМАЛНИ ПОПРЕЧНИ ПРОФИЛ ВИШЕТРАЧНОГ ПУТА У КРИВИНИ НА НАСИГ



ПРОСТОРНИ ПЛАН ПОДРУЧЈА ПОСЕБНЕ НАМЕНЕ
КОРИДОРА АУТО-ПУТА
БЕОГРАД - ЗРЕЊАНИН - НОВИ САД

**ГРАФИЧКИ ПРИЛОГ
ПОПРЕЧНИ ПРИФИЛИ**

Министарство грађевинарства, саобраћаја и инфраструктуре

	Овлашћено лице
--	----------------